











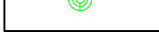



Faixa de pedestre  
Escala 1:100

DETALHE FOLHA ELEVADORA  
TÍPO 1 - ESC - 11/50

DETALHE PLANTA BAIXA

PLANTA DE GUIA, SARJETA E PAVIMENTAÇÃO  
ESC. 1:300

## LEGENDA

- |   |                                      |
|---|--------------------------------------|
|  | Eixo da rua                          |
|  | Guia e sarjeta a executar            |
|  | Limite dos trechos                   |
|  | Guia de Travamento                   |
|  | Trecho Á Pavimentar                  |
|  | Trecho Pavimentado<br>FASE 1 e 2     |
|  | Trecho Pavimentado<br>FASE NOSSA RUA |
|  | Poço de Visita existente             |
|  | Poço de visita - Á executar          |
|  | Boca de Lobo simples<br>a executar   |
|  | Boca de Lobo dupla a executar        |
|  | Boca de Leão a executar              |
|  | Sentido do escoamento<br>da água     |
|  | Estaca a cada 20 m                   |

Seção tipo - Bloquete  
Sem escala

Detalhe da Guia e Sarjeta  
Sem escala

FOLHA: 04/04

PROJETO Pavimentação com bloquetes e Obra de Infraestrutura Urbana no  
Bairro Vista Alegre - Fase 03

BAIRRO: VISTA ALEGRE

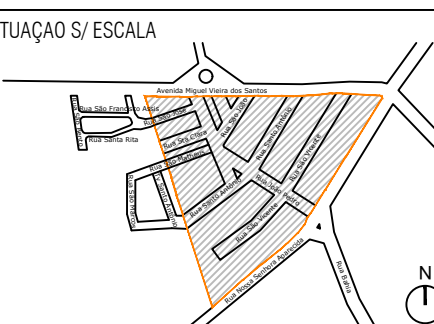
CIDADE: POTIM

PREFEITURA MUNICIPAL DE POTIM

ESCALA: INDICADA.

DATA: 27/12/2023

ESCALA: INDICADA



Proprietário: Prefeitura Municipal de Potim  
CNPJ: 65.042.855/0001-20  
Erica Soler Santos de Oliveira  
Prefeita Municipal

Autor do Projeto e Responsável Técnico  
**HIANCEN VIEIRA TEIXEIRA DOS SANTOS**  
 Engenharia Civil  
 CREA: 5070462379  
 AET: 2620260000285

OBSERVAÇÃO