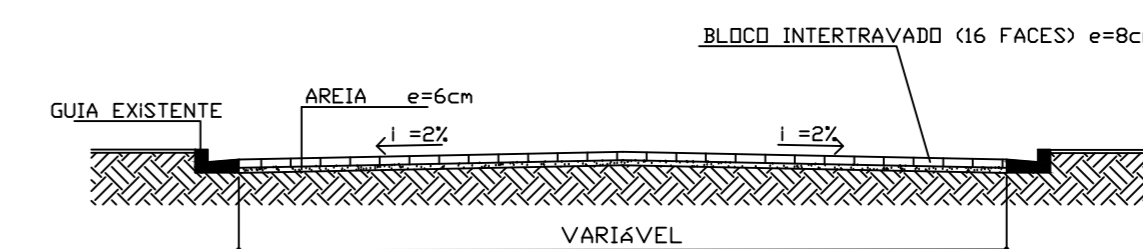


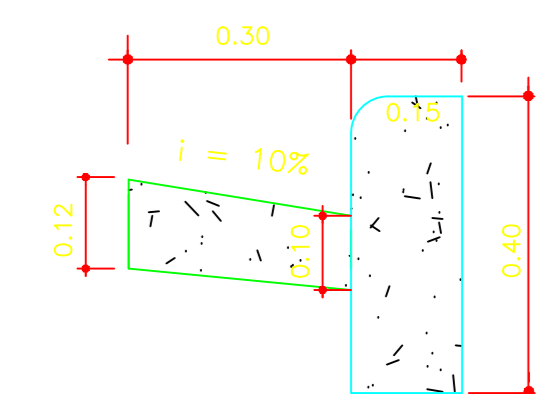
ESC. 1:200



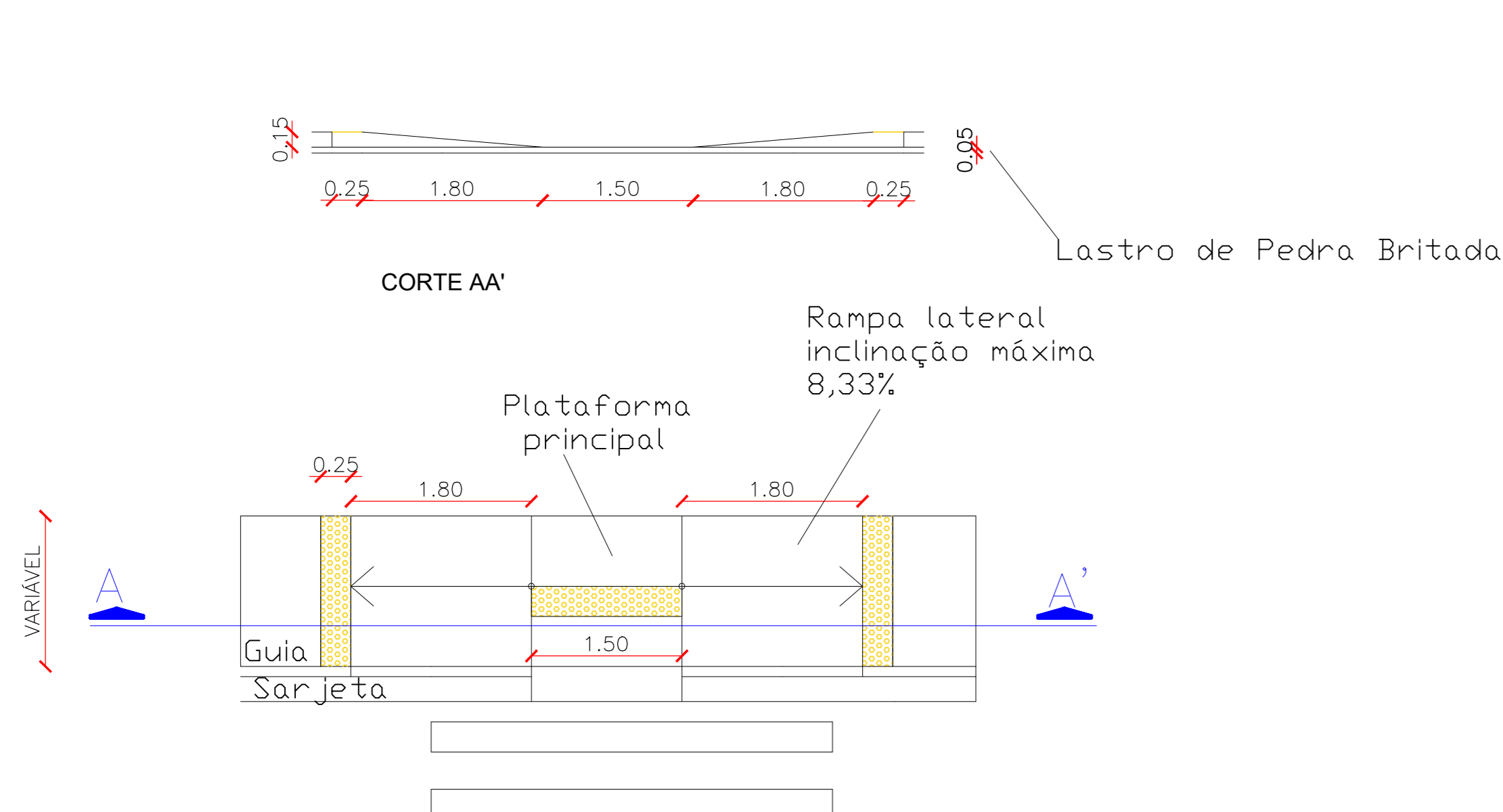
RUA SÃO JOÃO (E00 até
E2+4,76m)
GUIA E SARJETA = 97,76m
GUIA DE TRAVAMENTO = 7,30m
PAVIMENTAÇÃO = 327,89m²



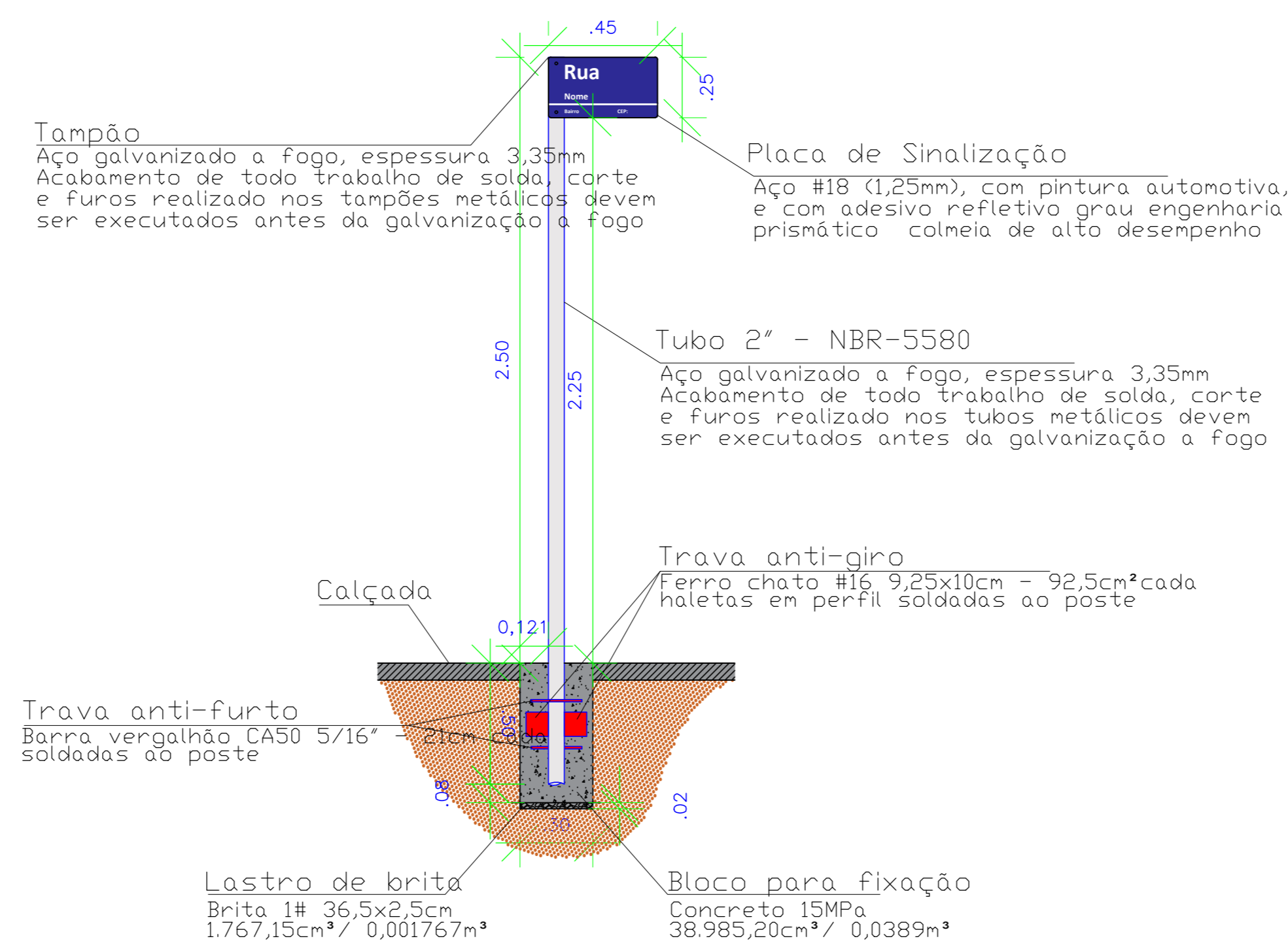
Seção tipo – Bloquete
Sem escala




Detalhe da Guia e Sarjeta
Sem escala



MODELO- RAMPA DE ACESSIBILIDADE AOS PORTADORES
DE DEFICIÊNCIA FÍSICA E COM DIFICULDADES DE LOCOMOÇÃO
TIPO 1 - ESC.: 1/50



DETALHE DE PLACA DE SINALIZAÇÃO DE RUA
ESC. 1/25

Forma	Material e Cor	
	Fundo	Adesivo Refletivo Grau Engenharia Prismático Cinzeira de Alto Desempenho - RGB 45,42,149
	Letra	Adesivo Refletivo Grau Engenharia Prismático Cinzeira de Alto Desempenho - Branca
	Orla interna	Adesivo Refletivo Grau Engenharia Prismático Cinzeira de Alto Desempenho - Branca
Fonte da Letra		
Rua, Av. Travessa	Calibri - Bold(Negrito)	- 265pt
Nome	Calibri - Bold(Negrito)	- 112pt
Bairro e CEP	Calibri - Bold(Negrito)	- 67pt



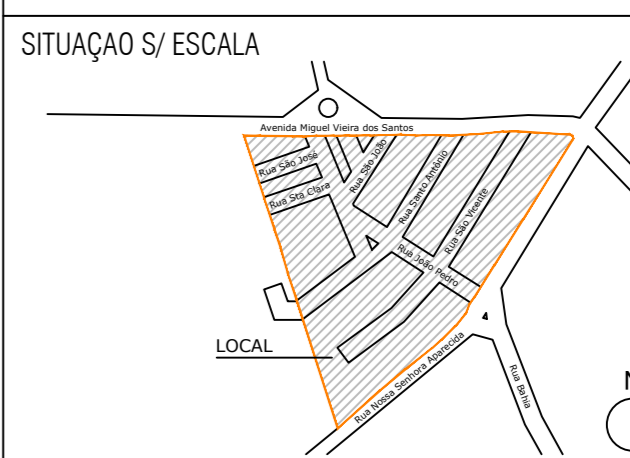
PROJETO Pavimentação com bloquetes e obras complementares no bairro Vista Alegre - fase 2.

BAIRRO: RUAS SÃO PEDRO E SÃO JOÃO, VISTA ALEGRE

CIDADE: POTIM

DATA: 08/06/2022

ESCALA: INDICADA



Proprietário: Prefeitura Municipal de Potim
CNPJ: 66.042.855/0001-20
Érica Soler Santos de Oliveira
Prefeita Municipal

Autor do Projeto e Responsável Técnico
HIANCEN VIEIRA TEIXEIRA DOS SANTOS
 Engenheiro Civil
 CREA: 56704622/9
 ART: 10000

Autor do Projeto e Responsável Técnico
CIRCE ARIADNA BOUZON
Engenheira Civil
CREA: 5069773037
ABT: 26002230220003536

OBSERVAÇÃO